























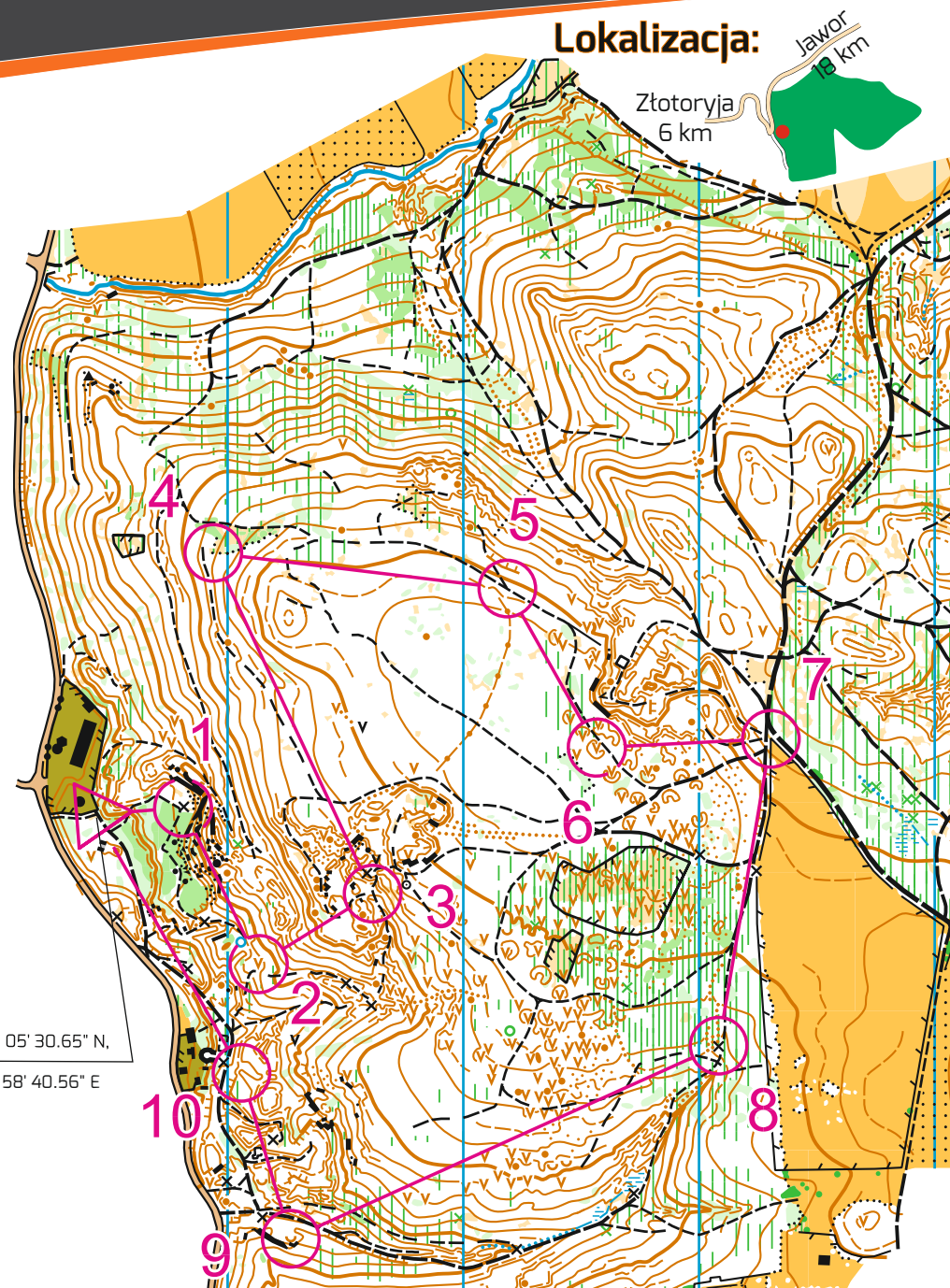
skala 1:7 500

e - 5 m

## Legenda:

-  las dobrze przebieżny
-  las o utrudnionej przebieżności
-  las o złej przebieżności
-  las o bardzo złej przebieżności
-  pole uprawne (zakaz przebiegu)
-  teren otwarty (utrud.przebieżność)
-  teren otwarty
-  teren półotwarty
-  porost
-  sad
-  obszar zabudowany
-  obszar wodny
-  teren podmokły; bagno
-  obszar nierówny
-  asfalt
-  droga utwardzona; droga
-  ścieżka; mała ścieżka
-  linia napowietrzna
-  wysoki mur; mur; zniszczony mur
-  wys. ogrodzenie; zniszczone ogrodz.
-  budynek; mały budynek
-  ambona; paśnik
-  ruina; mała ruina
-  inne obiekty sztuczne
-  warstwiec; skarpa ziemna
-  obniżenie; zagłębienie; kopczyk
-  dół; inna forma terenu; suchy rów
-  kamień; grupa kamieni
-  ściana skalna
-  rzeka; rów z wodą; inny obiekt wodny
-  charakterystyczne drzewo
-  inne formy roślinne (np. wykrot)
-  start
-  punkt kontrolny
-  meta

Orientpark-Ciche Szczęście				
	Łatwa	2,8 km		
				
1	101			
2	104			
3	105			
4	106			
5	107			
6	108			
7	109			
8	110			
9	111			
10	112			



START

META



Publikacja  
dofinansowana ze środków  
Wojewódzkiego Funduszu  
Ochrony Środowiska i Gospodarki  
Wodnej we Wrocławiu

Nadleśnictwo  
Złotoryja



1 2 3 4 5 6 7 8 9 10